



АГЕНТСТВО
РЕГИОНАЛЬНОГО
РАЗВИТИЯ



Архангельская
область

Открытый Север: инвестиции в туризм Архангельской области

Логистика

1133 км до МСК

1166 км до СПб



5 413 100 км кв

2 место по площади в
СЗФО Арктической зоны РФ

выход к Белому,
Баренцевому и
Карскому морям

Архангельск 303 000 чел,
Северодвинск 156 000 чел

Федеральная
автомобильная трасса
«М8 Холмогоры»

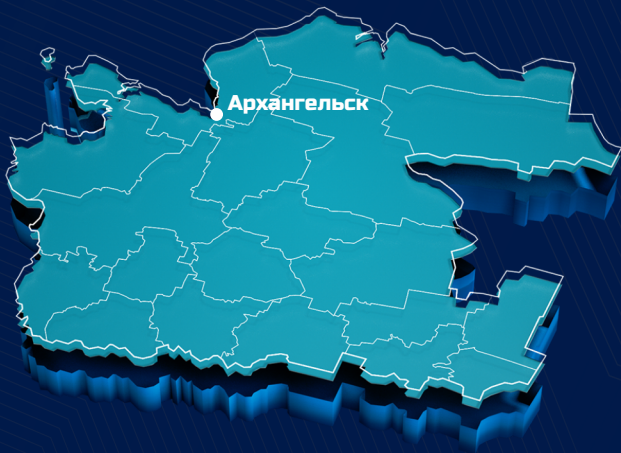
Международный
аэропорт
«Талаги»

Прямое
РЖД
сообщение

Региональные
аэропорты, 5шт

Морские и
речные порты

Человеческий капитал




Архангельская
область
население
964 100
человек

население области
на 1.01.2023 г

550 000
трудоспособного
населения

70 017 руб
средняя заработная
плата

**Туристический круглогодичный
комплекс «Онега»**

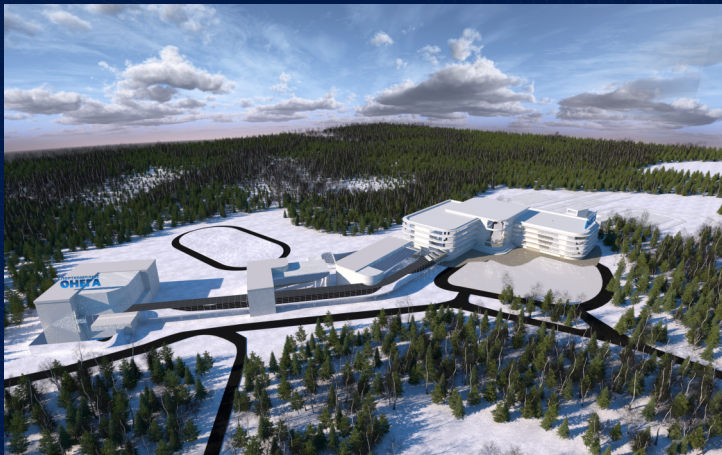


Популярное туристическое направление

Транспортная доступность -
Архангельск - Онега 210 км

Белое море,
устойчивый снежный
покров

**Туристический круглогодичный
комплекс «Онега»**



**Строительство гостиничных
зданий с различным
функциональным
назначением**

**Строительство
горнолыжной
инфраструктуры**

**Оборудование склонов
для зимних видов спорта.**

**Организация туристической
инфраструктуры**

**Туристический круглогодичный
комплекс «Онега»**



5 50 га

Расположен в 210 км от г. Архангельск.
Гора «Спортивная» с перепадом высоты
до 100 м и длиной спуска 300 м.
Имеются горнолыжный склон и
готовые трассы для беговых лыж
от 3-10 км

**Туристический круглогодичный
комплекс «Онега»**

Карта размещения объектов

Горнолыжный склон

Гора «Спортивная»:

- перепад высоты **до 100 м**
- длина спуска **до 300 м**

Гора «Молодежная»:
- учебный склон

Действующие лыжные трассы

Территория для размещения туристического комплекса **S 50 га**

Туристический круглогодичный комплекс «Онега»



АГЕНТСТВО
РЕГИОНАЛЬНОГО
РАЗВИТИЯ

**«Единое окно» по работе с инвесторами –
АНО АО «Агентство
регионального развития»**

8 800 100 7000

www.msp29.ru





АГЕНТСТВО
РЕГИОНАЛЬНОГО
РАЗВИТИЯ



Архангельская
область

Приглашаем к сотрудничеству!